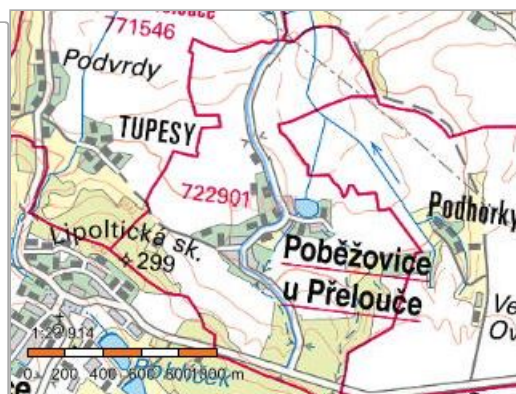


Informace o pozemku

Parcelní číslo:	333
Obec:	Poběžovice u Přelouče [575470]
Katastrální území:	Poběžovice u Přelouče [722901]
Číslo LV:	73
Výměra [m ²]:	20516
Typ parcely:	Parcela katastru nemovitostí
Mapový list:	
Určení výměry:	Graficky nebo v digitalizované mapě
Způsob využití:	silnice
Druh pozemku:	ostatní plocha



Vlastníci, jiní oprávnění

Vlastnické právo

Podíl

Pardubický kraj, Komenského náměstí 125, Pardubice-Staré Město, 53002 Pardubice

Hospodaření se svěřeným majetkem kraje

Podíl

Správa a údržba silnic Pardubického kraje, Doubravice 98, 53353 Pardubice

Způsob ochrany nemovitosti

Nejsou evidovány žádné způsoby ochrany.

Seznam BPEJ

Parcela nemá evidované BPEJ.

Omezení vlastnického práva

Typ

Věcné břemeno (podle listiny)

Jiné zápisy

Nejsou evidovány žádné jiné zápisy.

 Řízení, v rámci kterých byl k nemovitosti zapsán cenový údaj

Nemovitost je v územním obvodu, kde státní správu katastru nemovitostí ČR vykonává [Katastrální úřad pro Pardubický kraj](#), [Katastrální pracoviště Pardubice](#)

Zobrazené údaje mají informativní charakter. Platnost dat k 08.01.2021 10:00.

Informace o pozemku

Parcelní číslo:	61/19
Obec:	Poběžovice u Přelouče [575470]
Katastrální území:	Poběžovice u Přelouče [722901]
Číslo LV:	10001
Výměra [m ²]:	37
Typ parcely:	Parcela katastru nemovitostí
Mapový list:	
Určení výměry:	Graficky nebo v digitalizované mapě
Způsob využití:	ostatní komunikace
Druh pozemku:	ostatní plocha



Vlastníci, jiní oprávnění

Vlastnické právo

Podíl

Obec Poběžovice u Přelouče, č. p. 9, 53501 Poběžovice u Přelouče

Způsob ochrany nemovitosti

Nejsou evidovány žádné způsoby ochrany.

Seznam BPEJ

Parcela nemá evidované BPEJ.

Omezení vlastnického práva

Nejsou evidována žádná omezení.

Jiné zápisy

Nejsou evidovány žádné jiné zápisy.

 Řízení, v rámci kterých byl k nemovitosti zapsán cenový údaj

Nemovitost je v územním obvodu, kde státní správu katastru nemovitostí ČR vykonává [Katastrální úřad pro Pardubický kraj, Katastrální pracoviště Pardubice](#)

Zobrazené údaje mají informativní charakter. Platnost dat k 08.01.2021 10:00.

Informace o pozemku

Parcelní číslo:	61/13
Obec:	Poběžovice u Přelouče [575470]
Katastrální území:	Poběžovice u Přelouče [722901]
Číslo LV:	10001
Výměra [m ²]:	1271
Typ parcely:	Parcela katastru nemovitostí
Mapový list:	
Určení výměry:	Graficky nebo v digitalizované mapě
Způsob využití:	ostatní komunikace
Druh pozemku:	ostatní plocha



Vlastníci, jiní oprávnění

Vlastnické právo

Podíl

Obec Poběžovice u Přelouče, č. p. 9, 53501 Poběžovice u Přelouče

Způsob ochrany nemovitosti

Nejsou evidovány žádné způsoby ochrany.

Seznam BPEJ

Parcela nemá evidované BPEJ.

Omezení vlastnického práva

Typ

Věcné břemeno (podle listiny)

Jiné zápisy

Nejsou evidovány žádné jiné zápisy.

 Řízení, v rámci kterých byl k nemovitosti zapsán cenový údaj

Nemovitost je v územním obvodu, kde státní správu katastru nemovitostí ČR vykonává [Katastrální úřad pro Pardubický kraj, Katastrální pracoviště Pardubice](#)

Zobrazené údaje mají informativní charakter. Platnost dat k 08.01.2021 10:00.

Informace o pozemku

Parcelní číslo:	61/16
Obec:	Poběžovice u Přelouče [575470]
Katastrální území:	Poběžovice u Přelouče [722901]
Číslo LV:	10001
Výměra [m ²]:	32
Typ parcely:	Parcela katastru nemovitostí
Mapový list:	
Určení výměry:	Graficky nebo v digitalizované mapě
Způsob využití:	ostatní komunikace
Druh pozemku:	ostatní plocha



Vlastníci, jiní oprávnění

Vlastnické právo

Podíl

Obec Poběžovice u Přelouče, č. p. 9, 53501 Poběžovice u Přelouče

Způsob ochrany nemovitosti

Nejsou evidovány žádné způsoby ochrany.

Seznam BPEJ

Parcela nemá evidované BPEJ.

Omezení vlastnického práva

Nejsou evidována žádná omezení.

Jiné zápisy

Nejsou evidovány žádné jiné zápisy.

 Řízení, v rámci kterých byl k nemovitosti zapsán cenový údaj

Nemovitost je v územním obvodu, kde státní správu katastru nemovitostí ČR vykonává [Katastrální úřad pro Pardubický kraj, Katastrální pracoviště Pardubice](#)

Zobrazené údaje mají informativní charakter. Platnost dat k 08.01.2021 10:00.

Informace o pozemku

Parcelní číslo:	61/9
Obec:	Poběžovice u Přelouče [575470]
Katastrální území:	Poběžovice u Přelouče [722901]
Číslo LV:	10001
Výměra [m ²]:	275
Typ parcely:	Parcela katastru nemovitostí
Mapový list:	
Určení výměry:	Graficky nebo v digitalizované mapě
Způsob využití:	ostatní komunikace
Druh pozemku:	ostatní plocha



Vlastníci, jiní oprávnění

Vlastnické právo

Podíl

Obec Poběžovice u Přelouče, č. p. 9, 53501 Poběžovice u Přelouče

Způsob ochrany nemovitosti

Nejsou evidovány žádné způsoby ochrany.

Seznam BPEJ

Parcela nemá evidované BPEJ.

Omezení vlastnického práva

Typ

Věcné břemeno (podle listiny)

Jiné zápisy

Nejsou evidovány žádné jiné zápisy.

 Řízení, v rámci kterých byl k nemovitosti zapsán cenový údaj

Nemovitost je v územním obvodu, kde státní správu katastru nemovitostí ČR vykonává [Katastrální úřad pro Pardubický kraj](#), [Katastrální pracoviště Pardubice](#)

Zobrazené údaje mají informativní charakter. Platnost dat k 08.01.2021 10:00.

Informace o pozemku

Parcelní číslo:	61/10
Obec:	Poběžovice u Přelouče [575470]
Katastrální území:	Poběžovice u Přelouče [722901]
Číslo LV:	10001
Výměra [m ²]:	343
Typ parcely:	Parcela katastru nemovitostí
Mapový list:	
Určení výměry:	Graficky nebo v digitalizované mapě
Způsob využití:	ostatní komunikace
Druh pozemku:	ostatní plocha



Vlastníci, jiní oprávnění

Vlastnické právo

Podíl

Obec Poběžovice u Přelouče, č. p. 9, 53501 Poběžovice u Přelouče

Způsob ochrany nemovitosti

Nejsou evidovány žádné způsoby ochrany.

Seznam BPEJ

Parcela nemá evidované BPEJ.

Omezení vlastnického práva

Nejsou evidována žádná omezení.

Jiné zápisy

Nejsou evidovány žádné jiné zápisy.

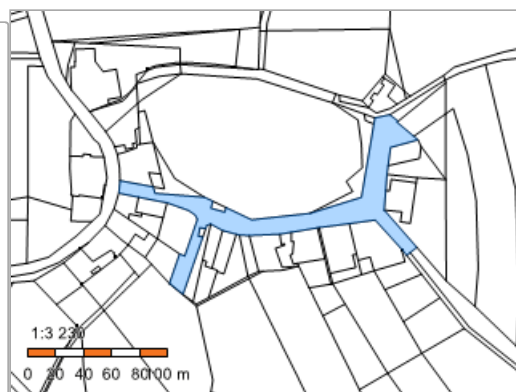
 Řízení, v rámci kterých byl k nemovitosti zapsán cenový údaj

Nemovitost je v územním obvodu, kde státní správu katastru nemovitostí ČR vykonává [Katastrální úřad pro Pardubický kraj, Katastrální pracoviště Pardubice](#)

Zobrazené údaje mají informativní charakter. Platnost dat k 08.01.2021 10:00.

Informace o pozemku

Parcelní číslo:	61/1
Obec:	Poběžovice u Přelouče [575470]
Katastrální území:	Poběžovice u Přelouče [722901]
Číslo LV:	10001
Výměra [m ²]:	4272
Typ parcely:	Parcela katastru nemovitostí
Mapový list:	
Určení výměry:	Graficky nebo v digitalizované mapě
Způsob využití:	ostatní komunikace
Druh pozemku:	ostatní plocha



Vlastníci, jiní oprávnění

Vlastnické právo

Podíl

Obec Poběžovice u Přelouče, č. p. 9, 53501 Poběžovice u Přelouče

Způsob ochrany nemovitosti

Nejsou evidovány žádné způsoby ochrany.

Seznam BPEJ

Parcela nemá evidované BPEJ.

Omezení vlastnického práva

Typ

Věcné břemeno (podle listiny)

Jiné zápisy

Nejsou evidovány žádné jiné zápisy.

 Řízení, v rámci kterých byl k nemovitosti zapsán cenový údaj

Nemovitost je v územním obvodu, kde státní správu katastru nemovitostí ČR vykonává [Katastrální úřad pro Pardubický kraj](#), [Katastrální pracoviště Pardubice](#)

Zobrazené údaje mají informativní charakter. Platnost dat k 08.01.2021 10:00.

Informace o pozemku

Parcelní číslo:	st. 13/2
Obec:	Poběžovice u Přelouče [575470]
Katastrální území:	Poběžovice u Přelouče [722901]
Číslo LV:	61
Výměra [m ²]:	1753
Typ parcely:	Parcela katastru nemovitostí
Mapový list:	
Určení výměry:	Graficky nebo v digitalizované mapě
Druh pozemku:	zastavěná plocha a nádvoří



Součástí je stavba

Budova s číslem popisným:	Poběžovice u Přelouče [122904] ; č. p. 30; objekt k bydlení
Stavba stojí na pozemku:	p. č. st. 13/2
Stavební objekt:	č. p. 30
Adresní místa:	č. p. 30

Vlastníci, jiní oprávnění

Vlastnické právo

Podíl

Boňatovská Jindra Ing., Fontinova 330, Chrudim II, 53701 Chrudim

Způsob ochrany nemovitosti

Nejsou evidovány žádné způsoby ochrany.

Seznam BPEJ

Parcela nemá evidované BPEJ.

Omezení vlastnického práva

Nejsou evidována žádná omezení.

Jiné zápisy

Nejsou evidovány žádné jiné zápisy.

 Řízení, v rámci kterých byl k nemovitosti zapsán cenový údaj

Nemovitost je v územním obvodu, kde státní správu katastru nemovitostí ČR vykonává [Katastrální úřad pro Pardubický kraj, Katastrální pracoviště Pardubice](#)

Zobrazené údaje mají informativní charakter. Platnost dat k 08.01.2021 10:00.

Informace o pozemku

Parcelní číslo:	11/1
Obec:	Poběžovice u Přelouče [575470]
Katastrální území:	Poběžovice u Přelouče [722901]
Číslo LV:	21
Výměra [m ²]:	1095
Typ parcely:	Parcela katastru nemovitostí
Mapový list:	
Určení výměry:	Graficky nebo v digitalizované mapě
Druh pozemku:	zahrada



Vlastníci, jiní oprávnění

Vlastnické právo

Podíl

SJM Fišer Petr a Fišerová Marie, Okrouhlická 141/7, Kobylisy, 18200 Praha 8

Způsob ochrany nemovitosti

Název

zemědělský půdní fond

Seznam BPEJ

BPEJ	Výměra
51400	1095

Omezení vlastnického práva

Nejsou evidována žádná omezení.

Jiné zápisy

Nejsou evidovány žádné jiné zápisy.

Řízení, v rámci kterých byl k nemovitosti zapsán cenový údaj

Nemovitost je v územním obvodu, kde státní správu katastru nemovitostí ČR vykonává [Katastrální úřad pro Pardubický kraj, Katastrální pracoviště Pardubice](#)

Zobrazené údaje mají informativní charakter. Platnost dat k 08.01.2021 10:00.

Informace o pozemku

Parcelní číslo:	st. 12
Obec:	Poběžovice u Přelouče [575470]
Katastrální území:	Poběžovice u Přelouče [722901]
Číslo LV:	21
Výměra [m ²]:	675
Typ parcely:	Parcela katastru nemovitostí
Mapový list:	
Určení výměry:	Graficky nebo v digitalizované mapě
Druh pozemku:	zastavěná plocha a nádvoří



Součástí je stavba

Budova s číslem popisným:	Poběžovice u Přelouče [122904] ; č. p. 2; objekt k bydlení
Stavba stojí na pozemku:	p. č. st. 12
Stavební objekt:	č. p. 2
Adresní místa:	č. p. 2

Vlastníci, jiní oprávnění

Vlastnické právo

Podíl

SJM Fišer Petr a Fišerová Marie, Okrouhlická 141/7, Kobyličky, 18200 Praha 8

Způsob ochrany nemovitosti

Nejsou evidovány žádné způsoby ochrany.

Seznam BPEJ

Parcela nemá evidované BPEJ.

Omezení vlastnického práva

Nejsou evidována žádná omezení.

Jiné zápisy

Nejsou evidovány žádné jiné zápisy.

 Řízení, v rámci kterých byl k nemovitosti zapsán cenový údaj

Nemovitost je v územním obvodu, kde státní správu katastru nemovitostí ČR vykonává [Katastrální úřad pro Pardubický kraj, Katastrální pracoviště Pardubice](#)

Zobrazené údaje mají informativní charakter. Platnost dat k 08.01.2021 10:00.

Informace o pozemku

Parcelní číslo:	st. 29
Obec:	Poběžovice u Přelouče [575470]
Katastrální území:	Poběžovice u Přelouče [722901]
Číslo LV:	53
Výměra [m ²]:	1102
Typ parcely:	Parcela katastru nemovitostí
Mapový list:	
Určení výměry:	Graficky nebo v digitalizované mapě
Druh pozemku:	zastavěná plocha a nádvoří



Součástí je stavba

Budova s číslem popisným:	Poběžovice u Přelouče [122904] ; č. p. 13; objekt k bydlení
Stavba stojí na pozemku:	p. č. st. 29
Stavební objekt:	č. p. 13
Adresní místa:	č. p. 13

Vlastníci, jiní oprávnění

Vlastnické právo

Podíl

SJM Kadlec Václav a Kadlecová Jana, č. p. 13, 53501 Poběžovice u Přelouče

Způsob ochrany nemovitosti

Nejsou evidovány žádné způsoby ochrany.

Seznam BPEJ

Parcela nemá evidované BPEJ.

Omezení vlastnického práva

Nejsou evidována žádná omezení.

Jiné zápisy

Nejsou evidovány žádné jiné zápisy.

 Řízení, v rámci kterých byl k nemovitosti zapsán cenový údaj

Nemovitost je v územním obvodu, kde státní správu katastru nemovitostí ČR vykonává [Katastrální úřad pro Pardubický kraj, Katastrální pracoviště Pardubice](#)

Zobrazené údaje mají informativní charakter. Platnost dat k 08.01.2021 10:00.

Parcelní číslo:	st. 5
Obec:	Poběžovice u Přelouče [575470]
Katastrální území:	Poběžovice u Přelouče [722901]
Číslo LV:	163
Výměra [m ²]:	323
Typ parcely:	Parcela katastru nemovitostí
Mapový list:	
Určení výměry:	Graficky nebo v digitalizované mapě
Druh pozemku:	zastavěná plocha a nádvoří



Budova s číslem popisným:	Poběžovice u Přelouče [122904] ↗; č. p. 27; objekt k bydlení
Stavba stojí na pozemku:	p. č. st. 5
Stavební objekt:	č. p. 27 ↗
Adresní místa:	č. p. 27 ↗

Vlastnické právo	Podíl
Bulvová Magda, č. p. 27, 53501 Poběžovice u Přelouče	


Nejsou evidovány žádné způsoby ochrany.

Parcela nemá evidované BPEJ.

Typ
Zástavní právo smluvní

Nejsou evidovány žádné jiné zápisy.

📍 Řízení, v rámci kterých byl k nemovitosti zapsán cenový údaj

Nemovitost je v územním obvodu, kde státní správu katastru nemovitostí ČR vykonává [Katastrální úřad pro Pardubický kraj, Katastrální pracoviště Pardubice](#) 

Zobrazené údaje mají informativní charakter. Platnost dat k 08.01.2021 10:00.

